



ประกาศผู้อำนวยการการเลือกตั้งประจำจังหวัดร้อยเอ็ด  
เรื่อง รูปแบบการแบ่งเขตเลือกตั้งสมาชิกสภาเทศบาลตำบลทุ่งกุลา  
อำเภอสุวรรณภูมิ จังหวัดร้อยเอ็ด  
เพื่อรับฟังความคิดเห็นและข้อเสนอแนะจากประชาชนในเขตเลือกตั้ง (ใหม่)

ตามประกาศผู้อำนวยการการเลือกตั้งประจำจังหวัดร้อยเอ็ด เรื่อง รูปแบบการแบ่งเขตเลือกตั้งสมาชิกสภาเทศบาลตำบลทุ่งกุลา เพื่อรับฟังความคิดเห็นและข้อเสนอแนะจากประชาชนในเขตเลือกตั้ง ระหว่างวันที่ ๑๕ มกราคม ๒๕๖๘ ถึงวันที่ ๒๔ มกราคม ๒๕๖๘ นั้น

เนื่องจากมติที่ประชุมของคณะกรรมการแบ่งเขตเลือกตั้งสมาชิกสภาเทศบาล จังหวัดร้อยเอ็ด ครั้งที่ ๑/๒๕๖๘ วันที่ ๒๗ มกราคม ๒๕๖๘ ได้พิจารณารูปแบบการแบ่งเขตเลือกตั้งสมาชิกสภาเทศบาลตำบลทุ่งกุลาแล้ว เห็นว่า รูปแบบการแบ่งเขตเลือกตั้งบางรูปแบบมีข้อมูลคลาดเคลื่อนและยังไม่เป็นไปตามความในข้อ ๑๓ ของระเบียบคณะกรรมการการเลือกตั้งว่าด้วยการเลือกตั้งสมาชิกสภาท้องถิ่นหรือผู้บริหารท้องถิ่น พ.ศ. ๒๕๖๒ และที่แก้ไขเพิ่มเติม (เหตุผลแนบท้ายประกาศฯ )

เพื่อให้การแบ่งเขตเลือกตั้งสมาชิกสภาเทศบาลตำบลทุ่งกุลา เป็นไปด้วยความเรียบร้อย และเป็นไปตามกฎหมาย/ระเบียบ อาศัยอำนาจตามความในข้อ ๑๓ ของระเบียบคณะกรรมการการเลือกตั้งว่าด้วยการเลือกตั้งสมาชิกสภาท้องถิ่นหรือผู้บริหารท้องถิ่น พ.ศ. ๒๕๖๒ และที่แก้ไขเพิ่มเติม จึงขอยกเลิกประกาศฯ ข้างต้น และประกาศรูปแบบการแบ่งเขตเลือกตั้งสมาชิกสภาเทศบาลตำบลทุ่งกุลาใหม่ จำนวน ๓ รูปแบบ เพื่อรับฟังความคิดเห็นและข้อเสนอแนะจากประชาชนในเขตเลือกตั้ง รายละเอียดตามเอกสารแนบท้ายประกาศนี้

ดังนั้น จึงขอเชิญชวนประชาชนในเขตเลือกตั้งแสดงความคิดเห็นและข้อเสนอแนะต่อรูปแบบการแบ่งเขตเลือกตั้งดังกล่าว ทั้งนี้ หากผู้ใดประสงค์จะแสดงความคิดเห็น และข้อเสนอแนะ ให้จัดทำความคิดเห็นและข้อเสนอแนะ ตามแบบแสดงความคิดเห็นเกี่ยวกับร่างประกาศแบ่งเขตเลือกตั้ง โดยยื่นด้วยตนเองหรือทำเป็นหนังสือ ภายในสิบวันนับตั้งแต่วันประกาศ (วันที่ ๒๗ มกราคม ๒๕๖๘ - ๕ กุมภาพันธ์ ๒๕๖๘) ให้ผู้อำนวยการการเลือกตั้งประจำจังหวัดร้อยเอ็ด ณ สำนักงานเทศบาลตำบลทุ่งกุลา หรือสำนักงานคณะกรรมการการเลือกตั้งประจำจังหวัดร้อยเอ็ด เลขที่ ๕๗๙ หมู่ที่ ๔ ถนนร้อยเอ็ด - โพนทอง ตำบลเหนือเมือง อำเภอเมืองร้อยเอ็ด จังหวัดร้อยเอ็ด ๔๕๐๐๐ ทั้งนี้ สามารถติดต่อสอบถามรายละเอียดเพิ่มเติมได้ที่สำนักงานเทศบาลตำบลทุ่งกุลา หรือ สำนักงานคณะกรรมการการเลือกตั้งประจำจังหวัดร้อยเอ็ด

หมายเลขโทรศัพท์ ๐ ๔๓๕๑ ๖๖๗๒ และสามารถดาวน์โหลดข้อมูลรูปแบบการแบ่งเขตเลือกตั้งได้ทางเว็บไซต์  
ของสำนักงานคณะกรรมการการเลือกตั้งประจำจังหวัดร้อยเอ็ด ( [www.ect.go.th/th/roiet](http://www.ect.go.th/th/roiet) ) หรือ ทาง QR Code  
ท้ายประกาศนี้

จึงประกาศให้ทราบโดยทั่วกัน

ประกาศ ณ วันที่ ๒๗ มกราคม พ.ศ. ๒๕๖๘



(นางพรรณวิภา สัมฤทธิ์)

ผู้อำนวยการการเลือกตั้งประจำจังหวัดร้อยเอ็ด



ศึกษาร่างประกาศฯ  
และรูปแบบเขตเลือกตั้ง



แบบแสดงความเห็น  
หรือข้อเสนอแนะ

เหตุผลแนบท้ายประกาศผู้อำนวยการการเลือกตั้งประจำจังหวัดร้อยเอ็ด เรื่อง รูปแบบการแบ่งเขตเลือกตั้งสมาชิกสภาเทศบาลตำบลทุ่งกุลา อำเภอสุวรรณภูมิ จังหวัดร้อยเอ็ด เพื่อรับฟังความคิดเห็นและข้อเสนอแนะจากประชาชนในเขตเลือกตั้ง (ใหม่) ลงวันที่ ๒๗ มกราคม ๒๕๖๘

เนื่องจากรูปแบบการแบ่งเขตเลือกตั้งสมาชิกสภาเทศบาลตำบลทุ่งกุลา รูปแบบที่ ๒ ที่ได้ประกาศรับฟังความคิดเห็นและข้อเสนอแนะจากประชาชนในเขตเลือกตั้ง ระหว่างวันที่ ๑๕ มกราคม ๒๕๖๘ ถึงวันที่ ๒๔ มกราคม ๒๕๖๘ ไปแล้วนั้น ปรากฏว่า ผลต่างจำนวนราษฎรระหว่างเขตเลือกตั้งเกินร้อยละ ๑๐ ของอัตราค่าเฉลี่ยราษฎรหนึ่งเขต ซึ่งไม่เป็นไปตามระเบียบคณะกรรมการการเลือกตั้งว่าด้วยการเลือกตั้งสมาชิกสภาท้องถิ่นหรือผู้บริหารท้องถิ่น พ.ศ.๒๕๖๒ และที่แก้ไขเพิ่มเติม ข้อ ๑๓ (ค) ที่กำหนดให้ผู้ดำเนินการเลือกตั้งประจำจังหวัดดำเนินการแบ่งเขตเลือกตั้งอย่างน้อย ๓ รูปแบบ โดยทุกรูปแบบต้องมีจำนวนราษฎรในเขตเลือกตั้งใกล้เคียงกันโดยผลต่างของราษฎรระหว่างเขตเลือกตั้งไม่ควรเกินร้อยละ ๑๐ ของอัตราค่าเฉลี่ยราษฎรหนึ่งเขต ทั้งนี้ รูปแบบที่ ๑ และรูปแบบที่ ๓ ที่ได้ประกาศรับฟังความคิดเห็นฯ ไปแล้วนั้น เป็นไปตามหลักเกณฑ์การแบ่งเขตเลือกตั้งแล้ว จึงไม่มีความจำเป็นต้องแก้ไขเพิ่มเติมแต่อย่างใด

ดังนั้น เพื่อให้การแบ่งเขตเลือกตั้งสมาชิกสภาเทศบาลตำบลทุ่งกุลา เป็นไปด้วยความเรียบร้อย และเป็นไปตามกฎหมาย/ระเบียบ จึงมีความจำเป็นต้องจัดทำรูปแบบการแบ่งเขตเลือกตั้งขึ้นใหม่ เฉพาะรูปแบบที่ ๒ (เดิม) และประกาศรับฟังความคิดเห็นจากประชาชนใหม่ ทั้ง ๓ รูปแบบ โดยเรียงลำดับรูปแบบตามที่ได้ประกาศฯ ไปก่อนหน้า

\*\*\*\*\*

เอกสารแนบท้ายประกาศผู้อำนวยการการเลือกตั้งประจำจังหวัดร้อยเอ็ด  
เรื่อง รูปแบบการแบ่งเขตเลือกตั้งสมาชิกสภาเทศบาลตำบลทุ่งกุลา  
อำเภอสุวรรณภูมิ จังหวัดร้อยเอ็ด  
เพื่อรับฟังความคิดเห็นและข้อเสนอแนะจากประชาชนในเขตเลือกตั้ง (ใหม่)

๑. รูปแบบที่ ๑

เขตเลือกตั้งที่	จำนวนสมาชิก	ท้องที่ที่ประกอบเป็นเขตเลือกตั้ง
๑	๖	๑. บ้านสาหร่าย หมู่ที่ ๑ ๒. บ้านดอนแคน หมู่ที่ ๒ ๓. บ้านสังข์น้อย หมู่ที่ ๓ ๔. บ้านฮ่องสังข์ หมู่ที่ ๔ ๕. บ้านขวาว หมู่ที่ ๕ ๖. บ้านสังข์ใหญ่ หมู่ที่ ๑๐
๒	๖	๑. บ้านจาน หมู่ที่ ๕ ๒. บ้านเตย หมู่ที่ ๖ ๓. บ้านโนนตาด หมู่ที่ ๗ ๔. บ้านโนนม่วง หมู่ที่ ๘ ๕. บ้านโนนสว่าง หมู่ที่ ๑๑ ๖. บ้านเตย หมู่ที่ ๑๒ ๗. บ้านเตย หมู่ที่ ๑๓ ๘. บ้านจาน หมู่ที่ ๑๔

๒. รูปแบบที่ ๒

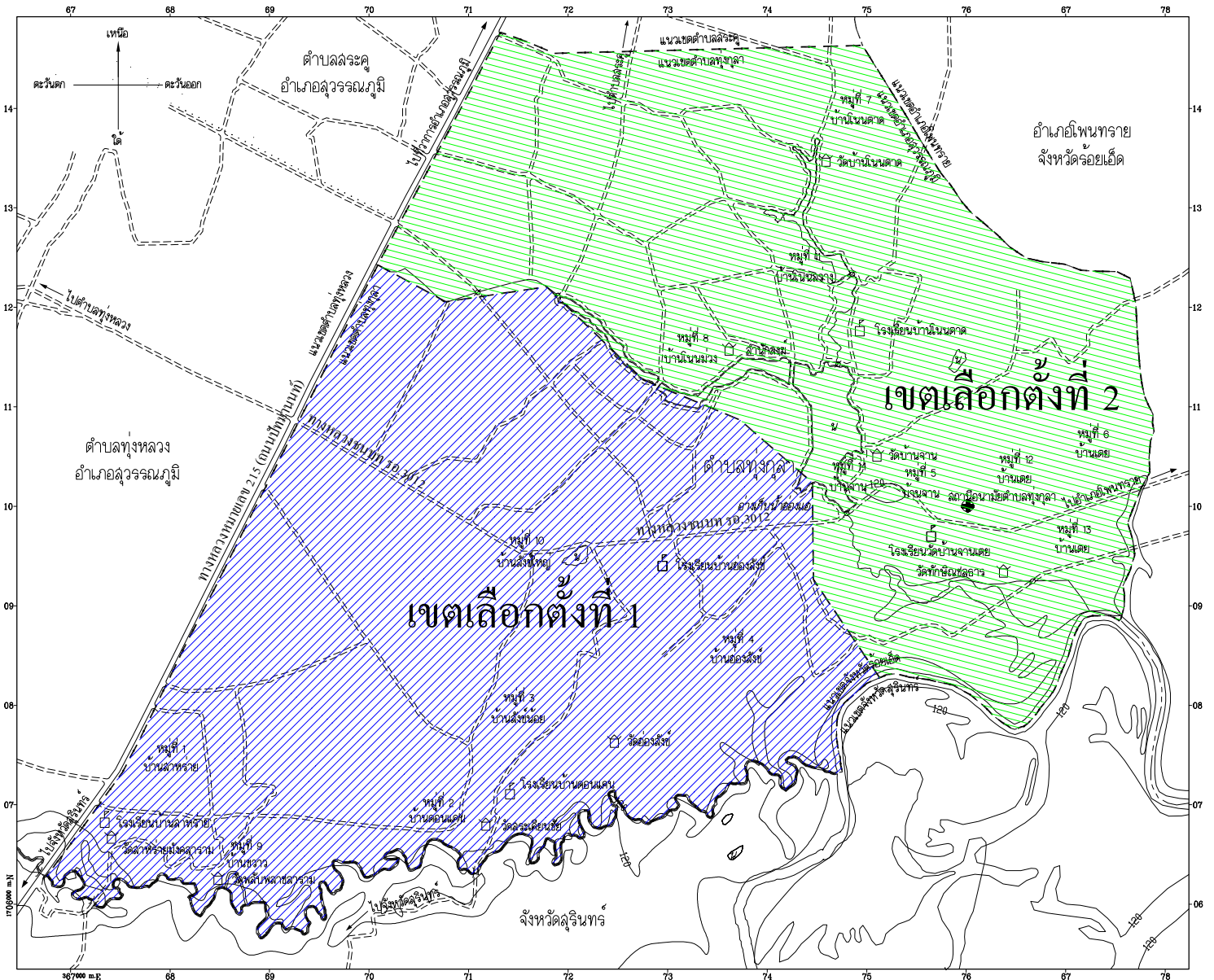
เขตเลือกตั้งที่	จำนวนสมาชิก	ท้องที่ที่ประกอบเป็นเขตเลือกตั้ง
๑	๖	๑. บ้านสาหร่าย หมู่ที่ ๑ ๒. บ้านดอนแคน หมู่ที่ ๒ ๓. บ้านสังข์น้อย หมู่ที่ ๓ ๔. บ้านโนนม่วง หมู่ที่ ๘ ๕. บ้านขวาว หมู่ที่ ๙ ๖. บ้านสังข์ใหญ่ หมู่ที่ ๑๐ ๗. บ้านโนนสว่าง หมู่ที่ ๑๑ ๘. บ้านจวน หมู่ที่ ๑๔
๒	๖	๑. บ้านฮ้างสังข์ หมู่ที่ ๔ ๒. บ้านจวน หมู่ที่ ๕ ๒. บ้านเตย หมู่ที่ ๖ ๓. บ้านโนนตาด หมู่ที่ ๗ ๔. บ้านเตย หมู่ที่ ๑๒ ๕. บ้านเตย หมู่ที่ ๑๓

๓. รูปแบบที่ ๓

เขตเลือกตั้งที่	จำนวนสมาชิก	ท้องที่ที่ประกอบเป็นเขตเลือกตั้ง
๑	๖	๑. บ้านสาหร่าย หมู่ที่ ๑ ๒. บ้านดอนแคน หมู่ที่ ๒ ๓. บ้านสังข์น้อย หมู่ที่ ๓ ๔. บ้านฮ่องสังข์ หมู่ที่ ๔ ๕. บ้านโนนสว่าง หมู่ที่ ๑๑ ๖. บ้านขวาว หมู่ที่ ๙ ๗. บ้านสังข์ใหญ่ หมู่ที่ ๑๐
๒	๖	๑. บ้านจาน หมู่ที่ ๕ ๒. บ้านเตย หมู่ที่ ๖ ๓. บ้านโนนตาด หมู่ที่ ๗ ๔. บ้านโนนม่วง หมู่ที่ ๘ ๕. บ้านเตย หมู่ที่ ๑๒ ๖. บ้านเตย หมู่ที่ ๑๓ ๗. บ้านจาน หมู่ที่ ๑๔

แผนที่แสดงการแบ่งเขตเลือกตั้งของเทศบาลตำบลทุ่งกุล อำเภอสวรรคภูมิ จังหวัดร้อยเอ็ด  
รูปแบบที่ 1

0 500 1,000 เมตร



เครื่องหมาย

- เขตองค์การบริหารส่วนตำบล
- ..... เขตตำบล
- เขตอำเภอ
- เขตจังหวัด
- ==== ถนนคอนกรีต ถนนลาดยาง
- ===== ถนนลูกรัง พื้นถนนอ่อน
- ===== สะพานคอนกรีต
- แม่น้ำ คลอง ห้วย
- หนอง บึง
- เส้นชั้นความสูง
- ☐ โรงเรียน วิทยาลัย
- สถานีอนามัย โรงพยาบาล
- ☐ วัด ศาลนถสถาน
- ⊗ ท่าเรือ

รูปแบบที่ 1

เขตเลือกตั้งที่ 1			เขตเลือกตั้งที่ 2		
หมู่ที่	ชื่อหมู่บ้าน	จำนวนราษฎร (คน)	หมู่ที่	ชื่อหมู่บ้าน	จำนวนราษฎร (คน)
1	บ้านสำหรับ	662	5	บ้านจาน	701
2	บ้านคอนแคน	590	6	บ้านเตย	731
3	บ้านสังข์น้อย	465	7	บ้านโนนตาด	292
4	บ้านอ่องสังข์	772	8	บ้านโนนม่วง	344
9	บ้านขวาว	521	11	บ้านโนนสว่าง	175
10	บ้านสังข์ใหญ่	479	12	บ้านเตย	691
			13	บ้านเตย	469
			14	บ้านจาน	346
	รวม	3,489	รวม		3,749

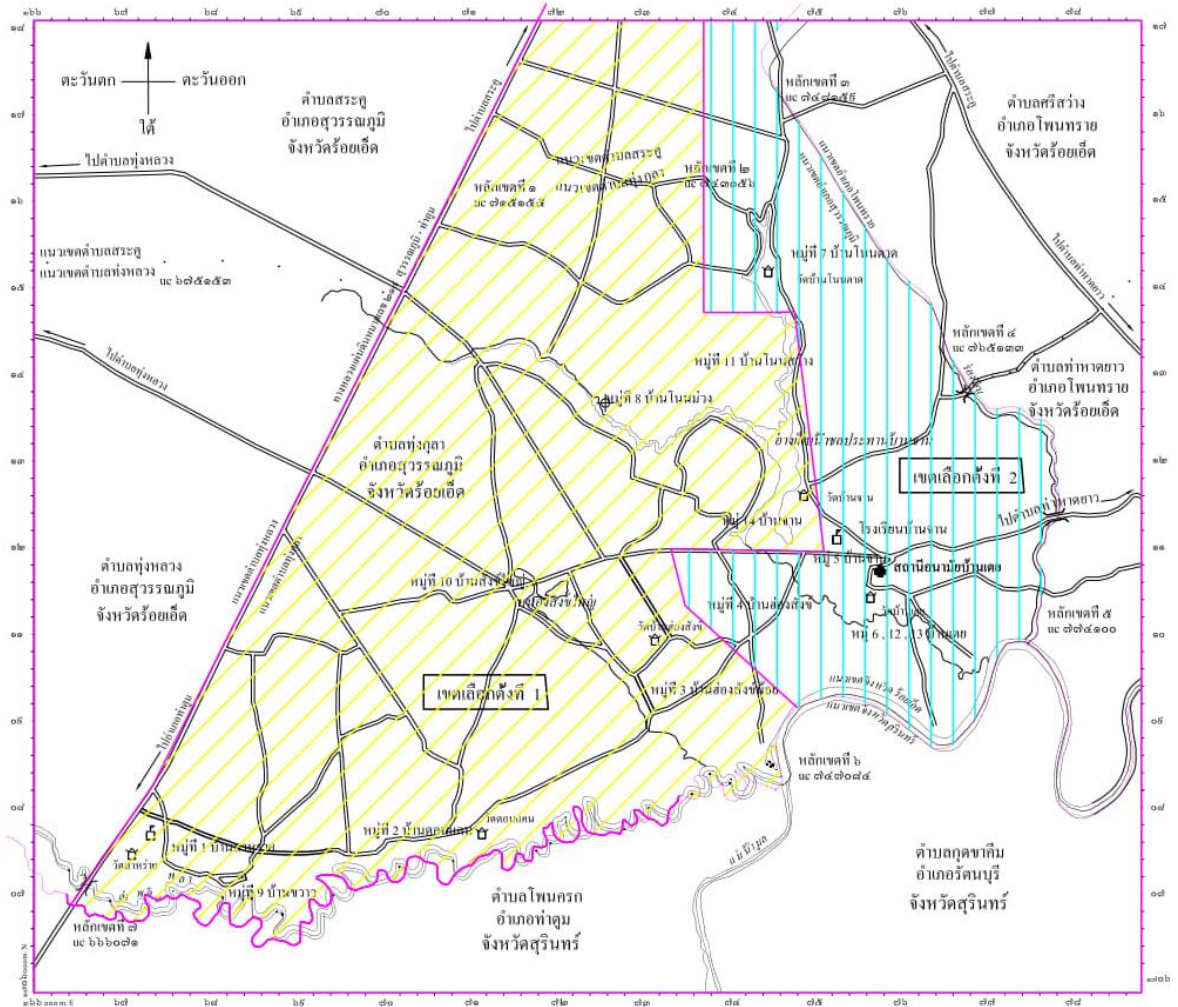
จำนวนราษฎร 7,238 คน (ข้อมูล ณ วันที่ 31 ธันวาคม 2567)

ค่าเฉลี่ยจำนวนราษฎรต่อ 1 เขตเลือกตั้ง 3,619 คน

เขต 1 น้อยกว่าค่าเฉลี่ย 130 คน ร้อยละ 3.59 %

เขต 2 มากกว่าค่าเฉลี่ย 130 คน ร้อยละ 3.59 %

แผนที่แสดงการแบ่งเขตเลือกตั้งของเทศบาลตำบลทุ่งกุลา อำเภอสุวรรณภูมิ จังหวัดร้อยเอ็ด  
รูปแบบที่ 2



รูปแบบที่ 2					
เขตเลือกตั้งที่ 1			เขตเลือกตั้งที่ 2		
หมู่ที่	ชื่อหมู่บ้าน	จำนวนราษฎร (คน)	หมู่ที่	ชื่อหมู่บ้าน	จำนวนราษฎร(คน)
1	บ้านสาหร่าย	662	4	บ้านอ่องสังข์	772
2	บ้านคอนแคน	590	5	บ้านจาน	701
3	บ้านสังข์น้อย	465	6	บ้านเตย	731
14	บ้านจาน	346	7	บ้านโนนตาด	292
8	บ้านโนนม่วง	344	12	บ้านเตย	691
9	บ้านขวาว	521	13	บ้านเตย	469
10	บ้านสังข์ใหญ่	479			
11	บ้านโนนสว่าง	175			
	รวม	3,582		รวม	3,656

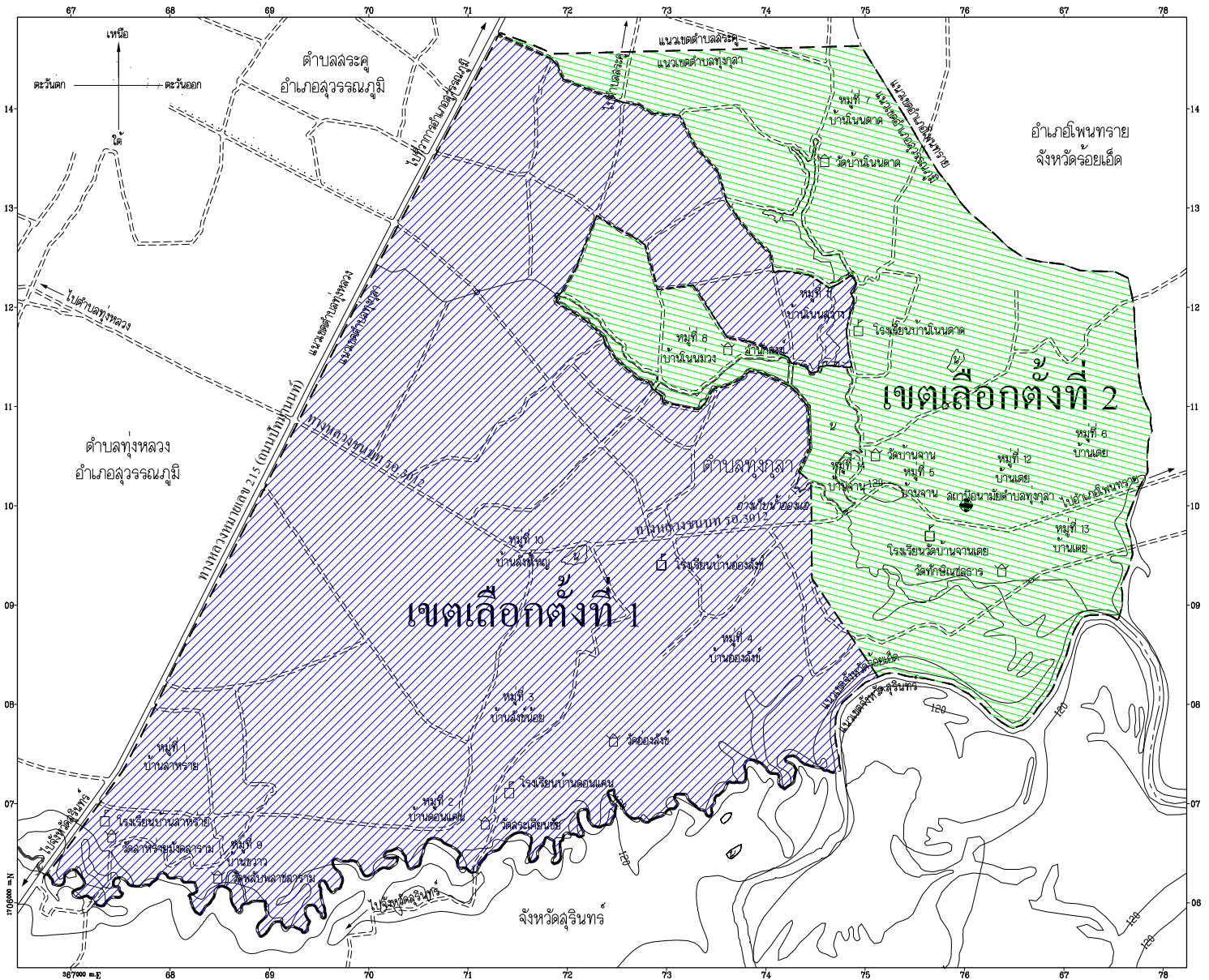
จำนวนราษฎร 7,238 คน (ข้อมูล ณ วันที่ 31 ธันวาคม 2568)  
 ค่าเฉลี่ยจำนวนราษฎรต่อ 1 เขตเลือกตั้ง 3,619 คน  
 เขต 1 น้อยกว่าค่าเฉลี่ย 37 คน ร้อยละ 1.02 %  
 เขต 2 มากกว่าค่าเฉลี่ย 37 คน ร้อยละ 1.02 %



แผนที่แสดงการแบ่งเขตเลือกตั้งของเทศบาลตำบลทุ่งกุลารักษ์ อำเภอสุวรรณภูมิ จังหวัดร้อยเอ็ด

รูปแบบที่ 3

0 500 1,000 เมตร



เครื่องหมาย

- เขตจัดการบริหารส่วนตำบล
- ..... เขตตำบล
- เขตอำเภอ
- เขตจังหวัด
- ===== ถนนคอนกรีต ถนนลาดยาง
- ===== ถนนลูกรัง พื้นถนนอ่อน
- ===== สะพานคอนกรีต
- แม่น้ำ คลอง ห้วย
- หนอง บึง
- เส้นชั้นความสูง
- โรงเรียน วิทยาลัย
- สถานีอนามัย โรงพยาบาล
- วัด ศาลาประชาคม
- ✕ ซ้ำตลอด

รูปแบบที่ 3					
เขตเลือกตั้งที่ 1			เขตเลือกตั้งที่ 2		
หมู่ที่	ชื่อหมู่บ้าน	จำนวนราษฎร (คน)	หมู่ที่	ชื่อหมู่บ้าน	จำนวนราษฎร (คน)
1	บ้านสาหร่าย	662	5	บ้านจาน	701
2	บ้านคอนแวน	590	6	บ้านเตย	731
3	บ้านสังข์น้อย	465	7	บ้านโนนตาด	292
4	บ้านอ่องสังข์	772	8	บ้านโนนม่วง	344
9	บ้านขวาว	521	12	บ้านเตย	691
10	บ้านสังข์ใหญ่	479	13	บ้านเตย	469
11	บ้านโนนสว่าง	175	14	บ้านจาน	346
รวม		3,664	รวม		3,574

จำนวนราษฎร 7,238 คน (ข้อมูล ณ วันที่ 31 ธันวาคม 2567)  
 ค่าเฉลี่ยจำนวนราษฎรต่อ 1 เขตเลือกตั้ง 3,619 คน  
 เขต 1 มากกว่าค่าเฉลี่ย 45 คน ร้อยละ 1.24 %  
 เขต 2 น้อยกว่าค่าเฉลี่ย 45 คน ร้อยละ 1.24 %